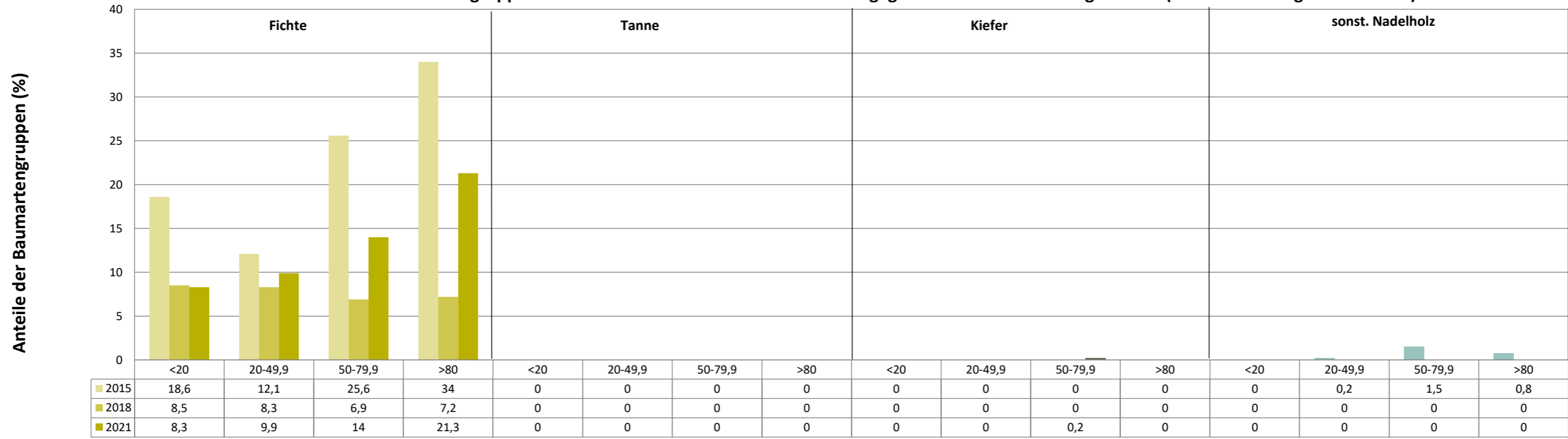
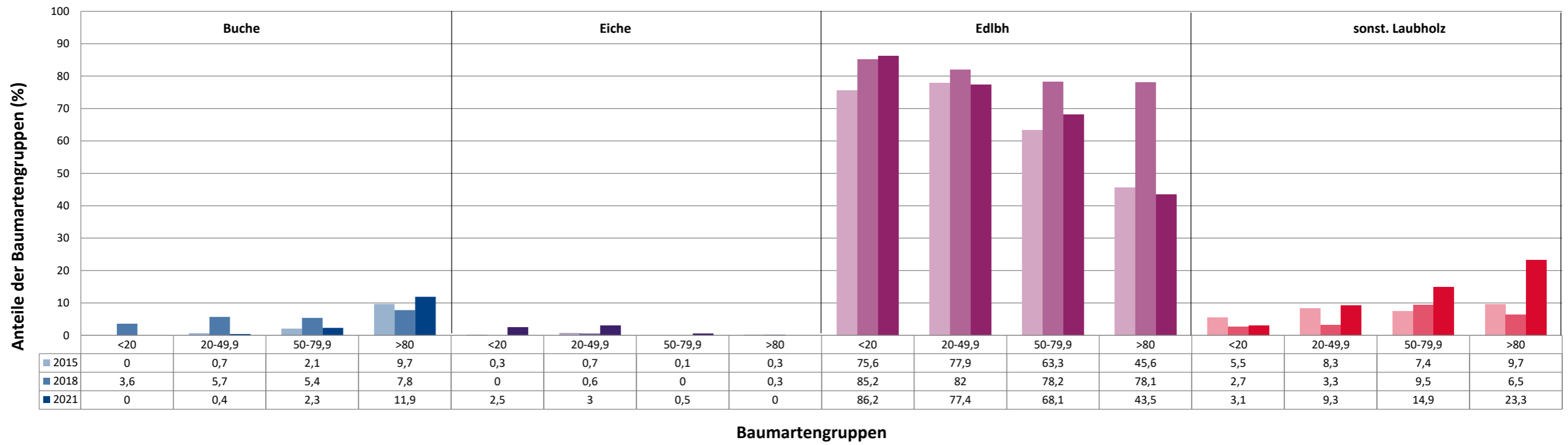


Anteile der Baumartengruppen in verschiedenen Höhenstufen für die Hegegemeinschaft 702 - Dillingen-West (Landkreis Dillingen a.d.Donau)

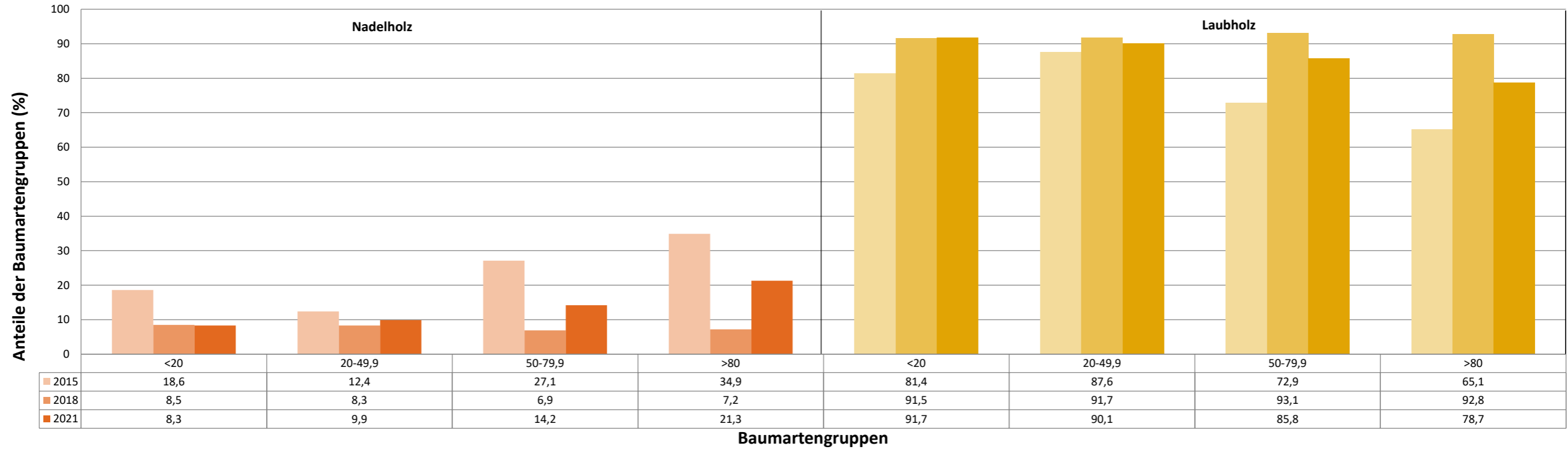


Baumartengruppen

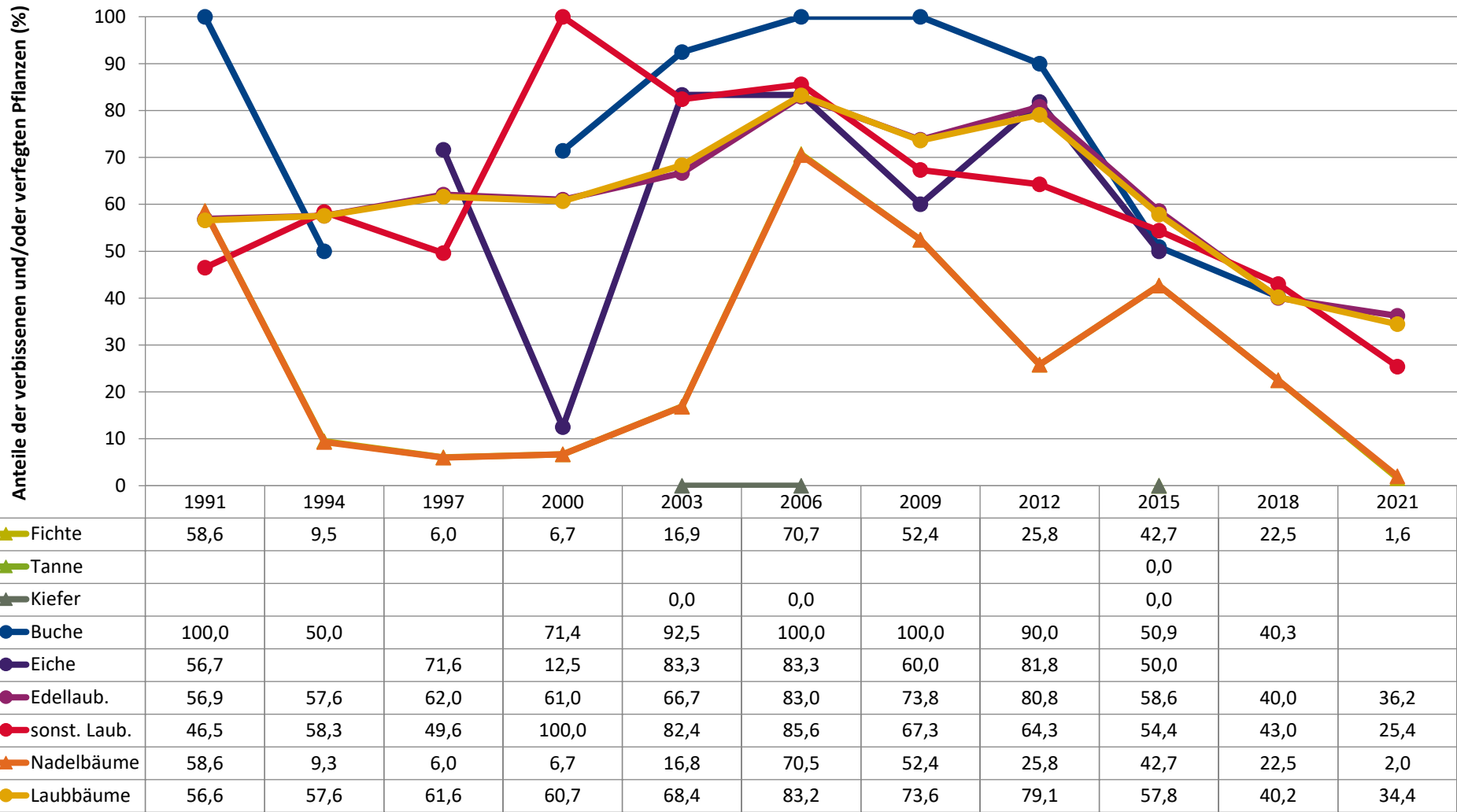
Anteile der Baumartengruppen in verschiedenen Höhenstufen für die Hegegemeinschaft 702 - Dillingen-West (Landkreis Dillingen a.d.Donau)



Anteile der Baumartengruppen in verschiedenen Höhenstufen für die Hegegemeinschaft 702 - Dillingen-West (Landkreis Dillingen a.d.Donau)



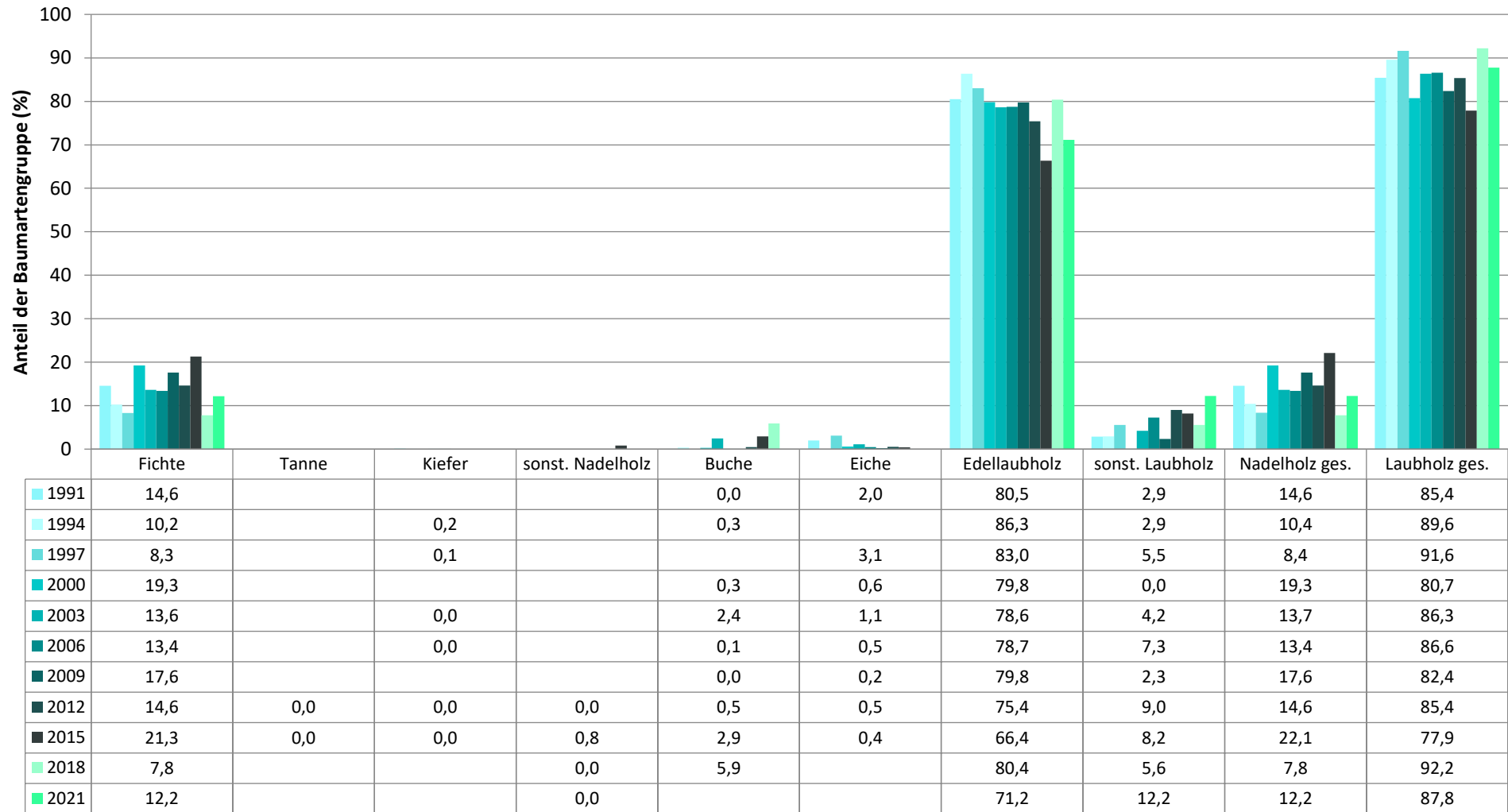
Zeitreihe der Anteile der Pflanzen mit Verbiss und/oder Fegeschäden
Höhenbereich: ab 20 Zentimeter bis zur maximalen Verbisshöhe
Hegegemeinschaft 702 - Dillingen-West (Landkreis Dillingen a.d.Donau)



Jahr

Zeitreihe der Baumartenanteile der aufgenommenen Verjüngungspflanzen
Höhenbereich: ab 20 Zentimeter Höhe bis zur maximalen Verbisshöhe
Hegegemeinschaft 702 - Dillingen-West (Landkreis Dillingen a.d.Donau)

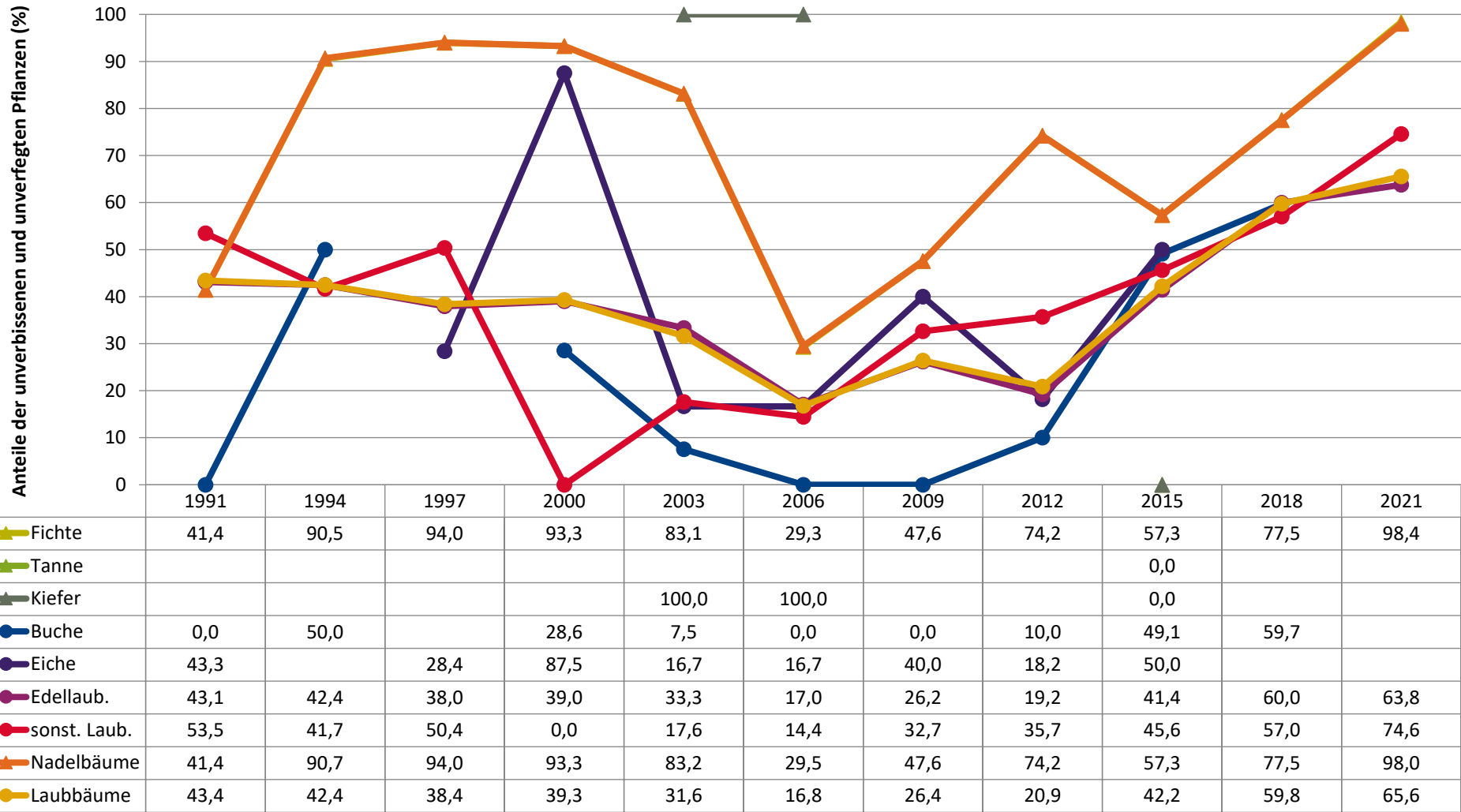
2021



Baumartengruppe

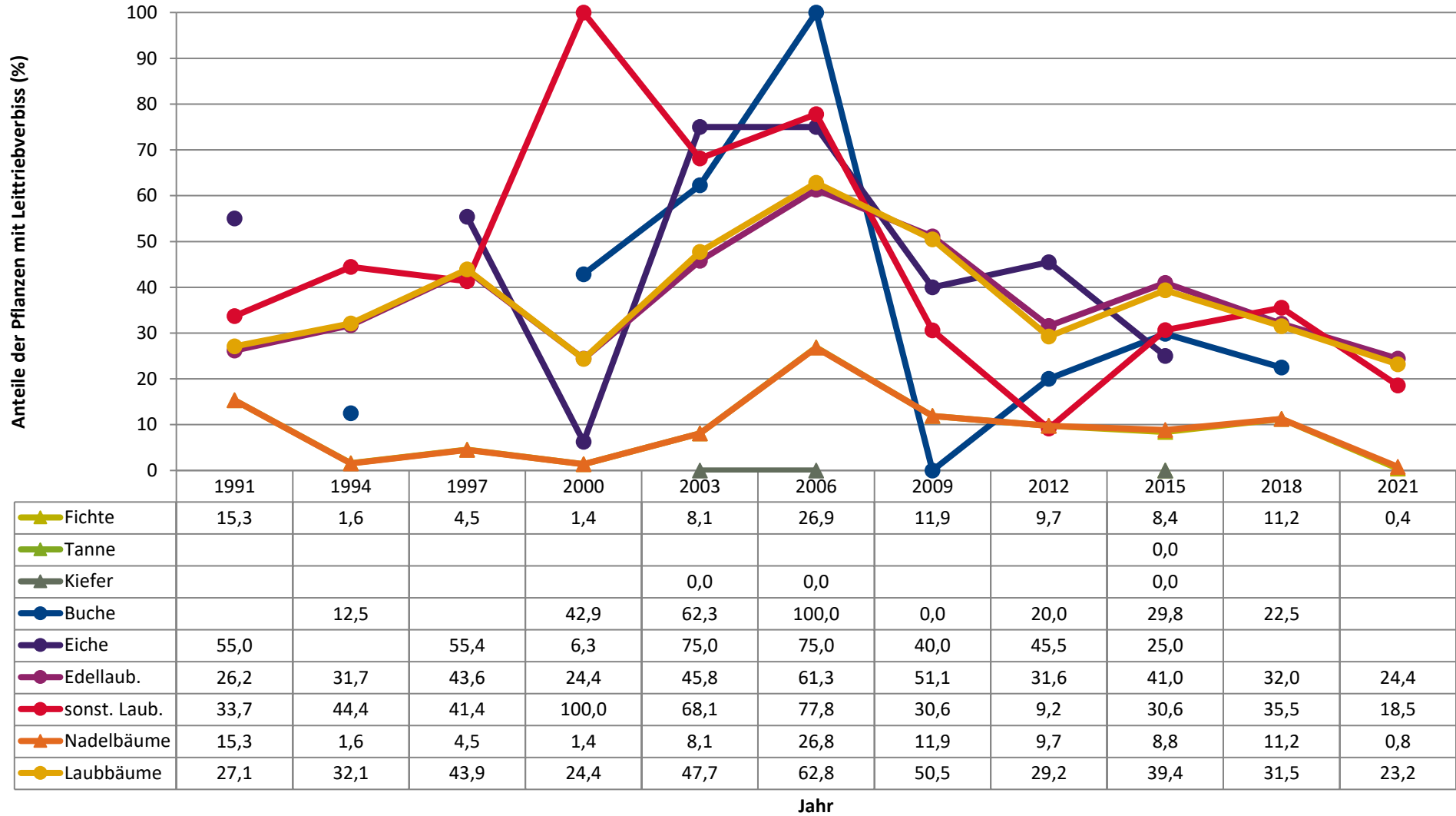
Zeitreihe der Anteile der Pflanzen ohne Verbiss und ohne Fegeschäden
Höhenbereich: ab 20 Zentimeter bis zur maximalen Verbisshöhe
Hegegemeinschaft 702 - Dillingen-West (Landkreis Dillingen a.d.Donau)

2021



Jahr

Zeitreihe der Anteile der Pflanzen mit Leittriebverbiss
Höhenbereich: ab 20 Zentimeter bis zur maximalen Verbisshöhe
Hegegemeinschaft 702 - Dillingen-West (Landkreis Dillingen a.d.Donau)



Anteile der Baumartengruppen in den verschiedenen Höhenstufen
Verteilung der Pflanzen ab 20 Zentimeter bis zur maximalen Verbisshöhe auf drei Höhenstufen
Hegegemeinschaft 702 - Dillingen-West (Landkreis Dillingen a.d.Donau)

2021

Baumartengruppe	Aufgenommene Pflanzen insgesamt						Pflanzen ohne Verbiss und ohne Fegeschaden						Pflanzen mit Verbiss und/oder Fegeschaden					
	20 - 49,9 cm		50 - 79,9 cm		80 cm - max. Verbisshöhe		20 - 49,9 cm		50 - 79,9 cm		80 cm - max. Verbisshöhe		20 - 49,9 cm		50 - 79,9 cm		80 cm - max. Verbisshöhe	
	Anzahl	Anteil (%)	Anzahl	Anteil (%)	Anzahl	Anteil (%)	Anzahl	Anteil (%)	Anzahl	Anteil (%)	Anzahl	Anteil (%)	Anzahl	Anteil (%)	Anzahl	Anteil (%)	Anzahl	Anteil (%)
Fichte	133	9,9	60	14	54	21,3	130	97,7	59	98,3	54	100	3	2,3	1	1,7	0	0
Tanne	0	0	0	0	0	0	0	0	0	0	0	0	0	0	0	0	0	0
Kiefer	0	0	1	0,2	0	0	0	0	0	0	0	0	0	0	1	100	0	0
Sonstiges Nadelholz	0	0	0	0	0	0	0	0	0	0	0	0	0	0	0	0	0	0
Nadelholz gesamt	133	9,9	61	14,2	54	21,3	130	97,7	59	96,7	54	100	3	2,3	2	3,3	0	0
Buche	6	0,4	10	2,3	30	11,9	5	83,3	5	50	20	66,7	1	16,7	5	50	10	33,3
Eiche	40	3	2	0,5	0	0	31	77,5	0	0	0	0	9	22,5	2	100	0	0
Edellaubholz	1039	77,4	292	68,1	110	43,5	757	72,9	119	40,8	43	39,1	282	27,1	173	59,2	67	60,9
Sonstiges Laubholz	125	9,3	64	14,9	59	23,3	100	80	42	65,6	43	72,9	25	20	22	34,4	16	27,1
Laubholz gesamt	1210	90,1	368	85,8	199	78,7	893	73,8	166	45,1	106	53,3	317	26,2	202	54,9	93	46,7
Alle Baumarten	1343	100	429	100	253	100	1023	76,2	225	52,4	160	63,2	320	23,8	204	47,6	93	36,8

Auswertung der Verjüngungsinventur 2021 für die Hegegemeinschaft 702 - Dillingen-West (Landkreis Dillingen a.d.Donau)

2021

Anzahl der erfassten Verjüngungsflächen: 33, davon ungeschützt: 27, teilweise geschützt: 0, vollständig geschützt: 6

Verjüngungspflanzen ab 20 Zentimeter Höhe bis zur maximalen Verbisshöhe

Baumartengruppe	Aufgenommene Pflanzen insgesamt		Pflanzen ohne Verbiss und ohne Fegeschaden		Pflanzen mit Verbiss und/oder Fegeschaden		Pflanzen mit Leittriebverbiss		Pflanzen mit Verbiss im oberen Drittel		Pflanzen mit Fegeschaden	
	Anzahl	Anteil (%)	Anzahl	Anteil (%)	Anzahl	Anteil (%)	Anzahl	Anteil (%)	Anzahl	Anteil (%)	Anzahl	Anteil (%)
Fichte	247	12,2	243	98,4	4	1,6	1	0,4	4	1,6	0	0
Tanne	0	0	0	0	0	0	0	0	0	0	0	0
Kiefer	1	0	0	0	1	100	1	100	1	100	1	100
Sonst. Nadelholz	0	0	0	0	0	0	0	0	0	0	0	0
Nadelholz gesamt	248	12,2	243	98	5	2	2	0,8	5	2	1	0,4
Buche	46	2,3	30	65,2	16	34,8	7	15,2	16	34,8	0	0
Eiche	42	2,1	31	73,8	11	26,2	7	16,7	11	26,2	0	0
Edellaubholz	1441	71,2	919	63,8	522	36,2	352	24,4	522	36,2	1	0,1
Sonst. Laubholz	248	12,2	185	74,6	63	25,4	46	18,5	63	25,4	0	0
Laubholz gesamt	1777	87,8	1165	65,6	612	34,4	412	23,2	612	34,4	1	0,1
Alle Baumarten	2025	100	1408	69,5	617	30,5	414	20,4	617	30,5	2	0,1

Verjüngungspflanzen kleiner 20 Zentimeter Höhe

Baumartengruppe	Aufgenommene Pflanzen insgesamt		Pflanzen ohne Verbiss im oberen Drittel		Pflanzen mit Verbiss im oberen Drittel	
	Anzahl	Anteil (%)	Anzahl	Anteil (%)	Anzahl	Anteil (%)
Fichte	43	8,3	43	100	0	0
Tanne	0	0	0	0	0	0
Kiefer	0	0	0	0	0	0
Sonst. Nadelholz	0	0	0	0	0	0
Nadelholz gesamt	43	8,3	43	100	0	0
Buche	0	0	0	0	0	0
Eiche	13	2,5	13	100	0	0
Edellaubholz	449	86,2	447	99,6	2	0,4
Sonst. Laubholz	16	3,1	16	100	0	0
Laubholz gesamt	478	91,7	476	99,6	2	0,4
Alle Baumarten	521	100	519	99,6	2	0,4

Verjüngungspflanzen über Verbisshöhe (Erhebung von Fegeschäden)

Baumartengruppe	Aufgenommene Pflanzen insgesamt		Pflanzen ohne Fegeschaden		Pflanzen mit Fegeschaden	
	Anzahl	Anteil (%)	Anzahl	Anteil (%)	Anzahl	Anteil (%)
Fichte	13	5,4	13	100	0	0
Tanne	0	0	0	0	0	0
Kiefer	0	0	0	0	0	0
Sonst. Nadelholz	2	0,8	2	100	0	0
Nadelholz gesamt	15	6,2	15	100	0	0
Buche	17	7	17	100	0	0
Eiche	0	0	0	0	0	0
Edellaubholz	116	47,9	111	95,7	5	4,3
Sonst. Laubholz	94	38,8	93	98,9	1	1,1
Laubholz gesamt	227	93,8	221	97,4	6	2,6
Alle Baumarten	242	100	236	97,5	6	2,5

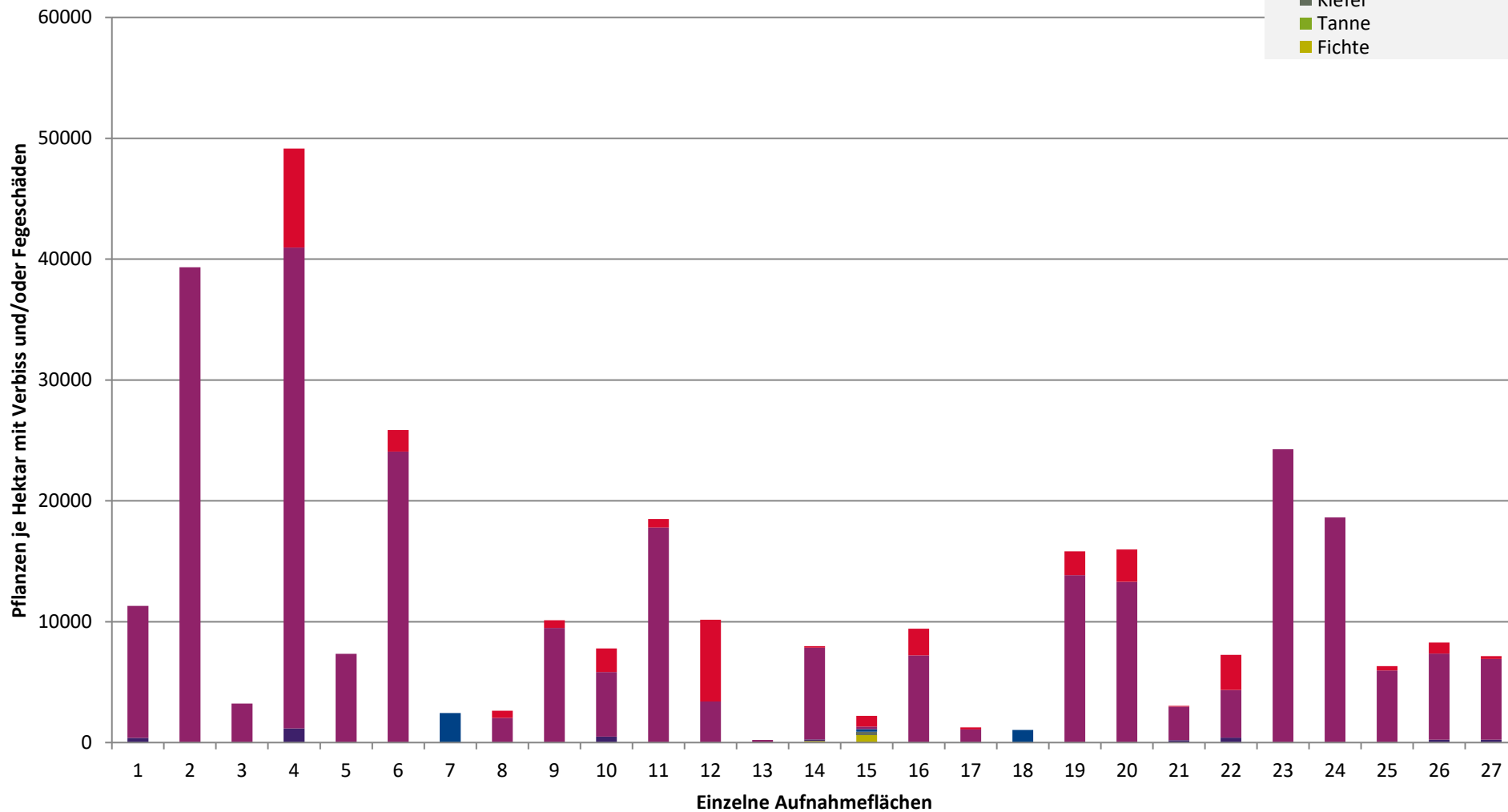
**Hochgerechnete Pflanzendichten (Individuen je Hektar) der Baumartengruppen
(Pflanzen mit Verbiss und/oder Fegeschäden)**

Höhenbereich: ab 20 Zentimeter bis zur maximalen Verbisshöhe

Hegegemeinschaft 702 - Dillingen-West (Landkreis Dillingen a.d.Donau)

2021

- sonstige Laubbäume
- Edellaubbäume
- Eiche
- Buche
- sonstige Nadelbäume
- Kiefer
- Tanne
- Fichte

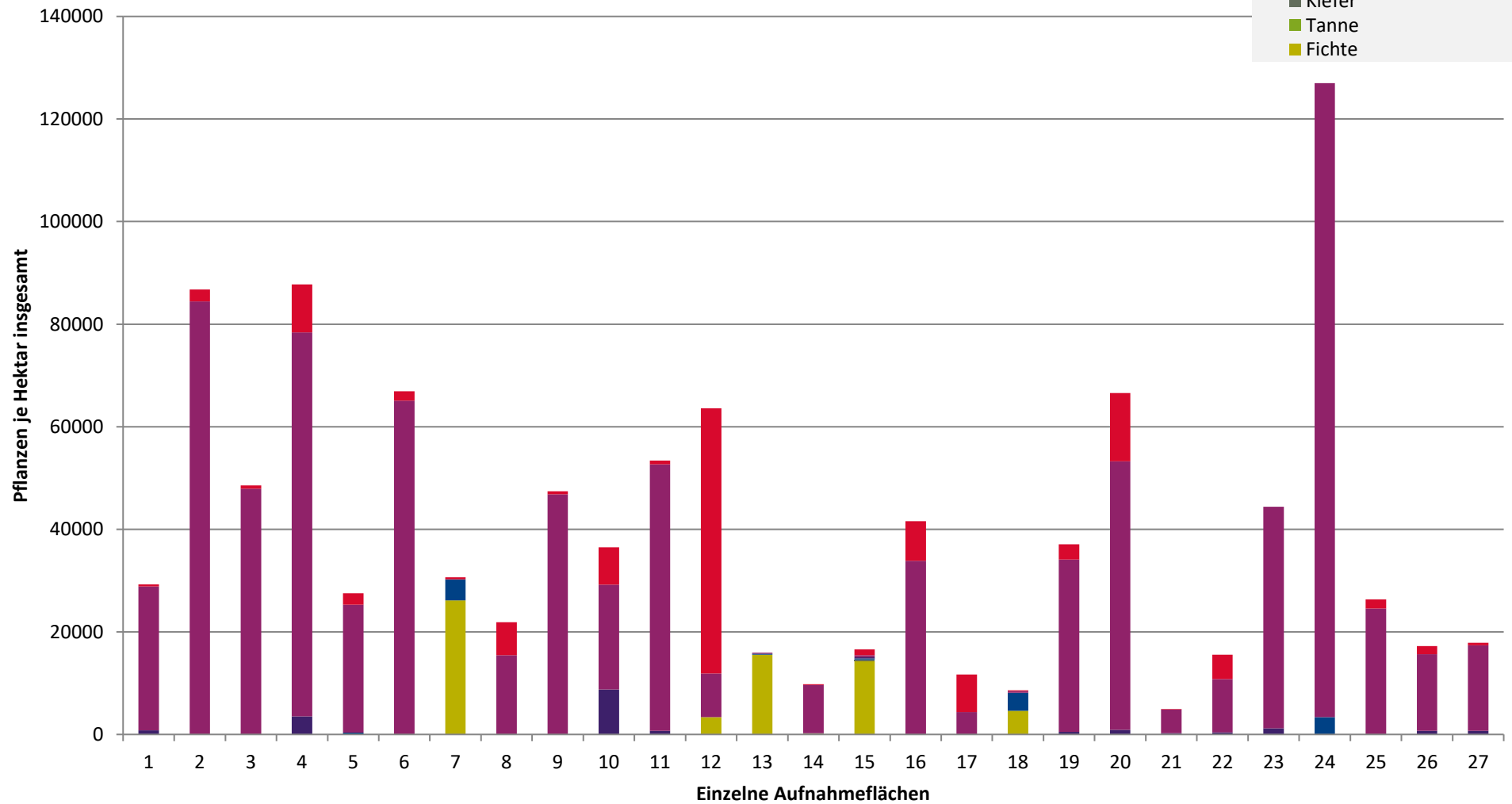


**Hochgerechnete Pflanzendichten (Individuen je Hektar) der Baumartengruppen
(Pflanzen insgesamt)**

**Höhenbereich: ab 20 Zentimeter bis zur maximalen Verbisshöhe
Hegegemeinschaft 702 - Dillingen-West (Landkreis Dillingen a.d.Donau)**

2021

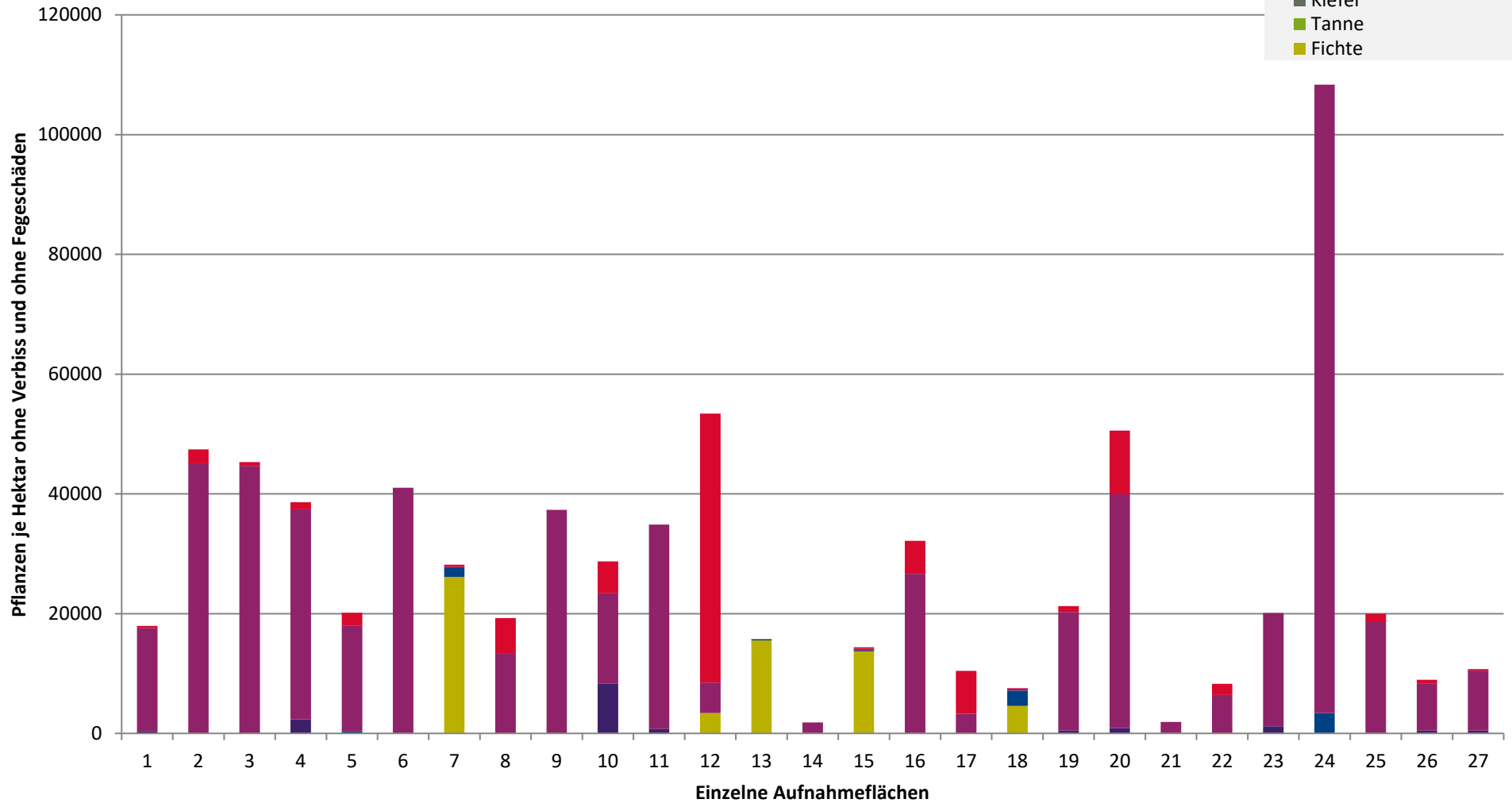
- sonstige Laubbäume
- Edellaubbäume
- Eiche
- Buche
- sonstige Nadelbäume
- Kiefer
- Tanne
- Fichte



**Hochgerechnete Pflanzendichten (Individuen je Hektar) der Baumartengruppen
(Pflanzen ohne Verbiss und ohne Fegeschäden)
Höhenbereich: ab 20 Zentimeter bis zur maximalen Verbisshöhe
Hegegemeinschaft 702 - Dillingen-West (Landkreis Dillingen a.d.Donau)**

2021

- sonstiges Laubbäume
- Edellaubbäume
- Eiche
- Buche
- sonstige Nadelbäume
- Kiefer
- Tanne
- Fichte



Verjüngungsinventur 2021

Landkreis
Dillingen a.d.Donau

Leittriebverbiss Fichte

(Pflanzen ab 20 cm Höhe
bis zur maximalen Verbisshöhe)

Legende

Leittriebverbiss

- 0 - 5 %
- 6 - 10 %
- 11 - 15 %
- 16 - 20 %
- 21 - 25 %
- > 25 %

+ Baumartengruppe nicht
vorhanden

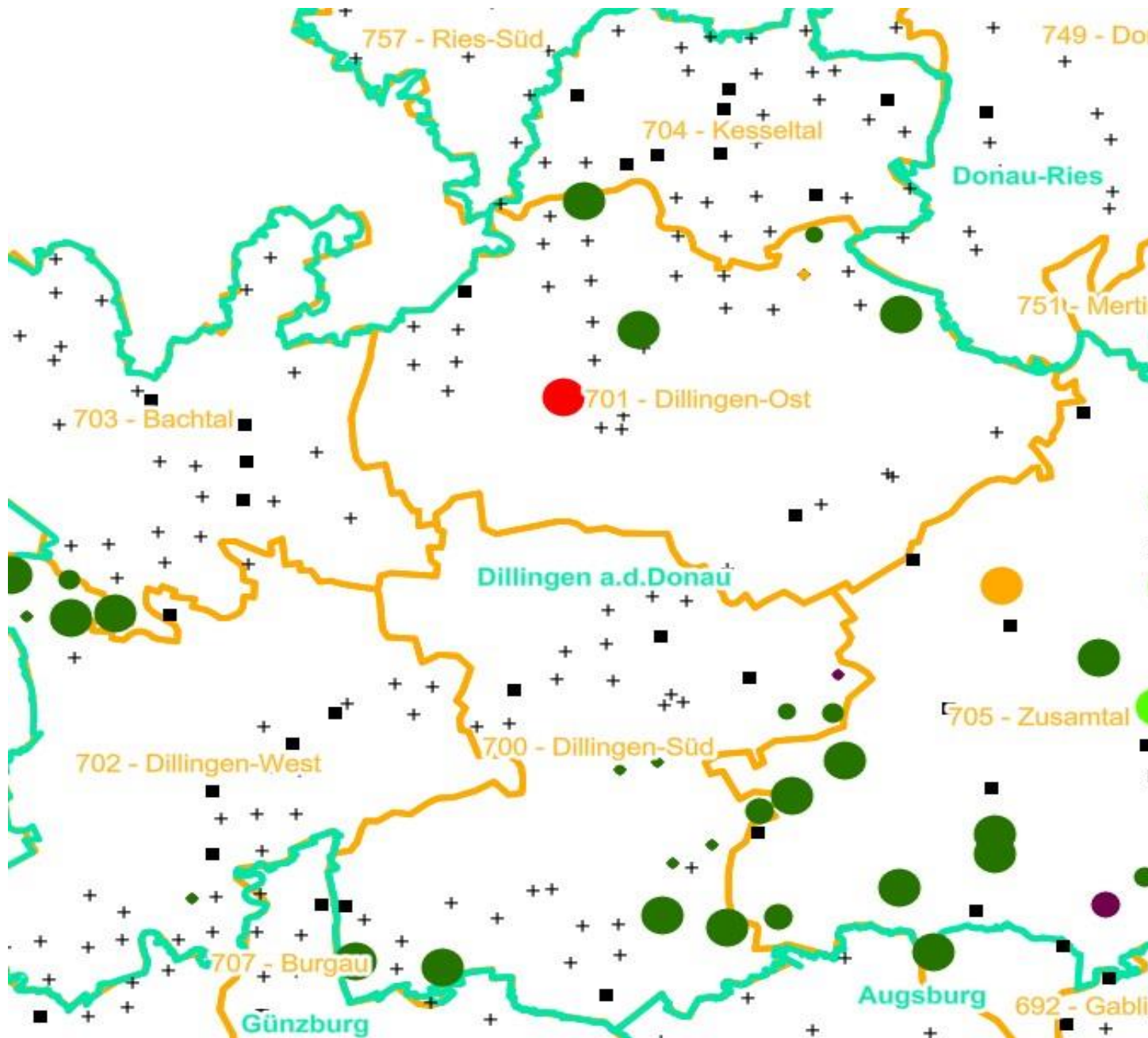
Anzahl der aufgenommenen Pflanzen der Baumartengruppe

- 1 - 15
- 16 - 30
- 31 - 45
- 46 - 60
- 61 - 75

■ geschützte Fläche

Landkreisgrenze

Hegegemeinschaftsgrenze



Verjüngungsinventur 2021

Landkreis
Dillingen a.d.Donau

Leittriebverbiss Tanne

(Pflanzen ab 20 cm Höhe
bis zur maximalen Verbisshöhe)

Legende

Leittriebverbiss

- 0 - 10 %
- 11 - 20 %
- 21 - 30 %
- 31 - 40 %
- 41 - 50 %
- > 50 %

+ Baumartengruppe nicht
vorhanden

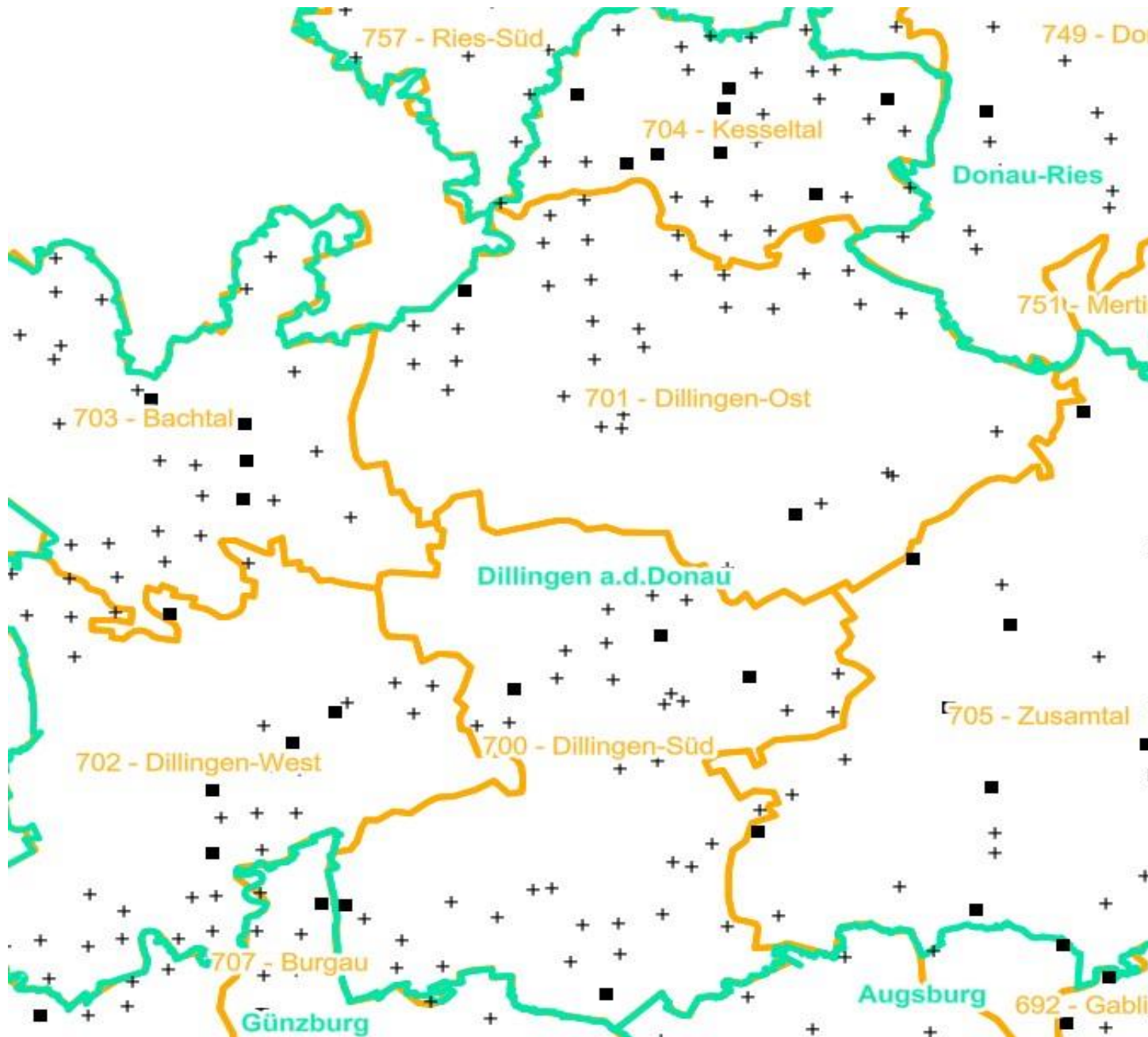
Anzahl der aufgenommenen Pflanzen der Baumartengruppe

- ◇ 1 - 15
- ◇ 16 - 30
- ◇ 31 - 45
- ◇ 46 - 60
- ◇ 61 - 75

■ geschützte Fläche

□ Landkreisgrenze

□ Hegegemeinschaftsgrenze



Verjüngungsinventur 2021

Landkreis
Dillingen a.d.Donau

Leittriebverbiss Kiefer

(Pflanzen ab 20 cm Höhe
bis zur maximalen Verbisshöhe)

Legende

Leittriebverbiss

- 0 - 5 %
- 6 - 10 %
- 11 - 15 %
- 16 - 20 %
- 21 - 25 %
- > 25 %

+ Baumartengruppe nicht
vorhanden

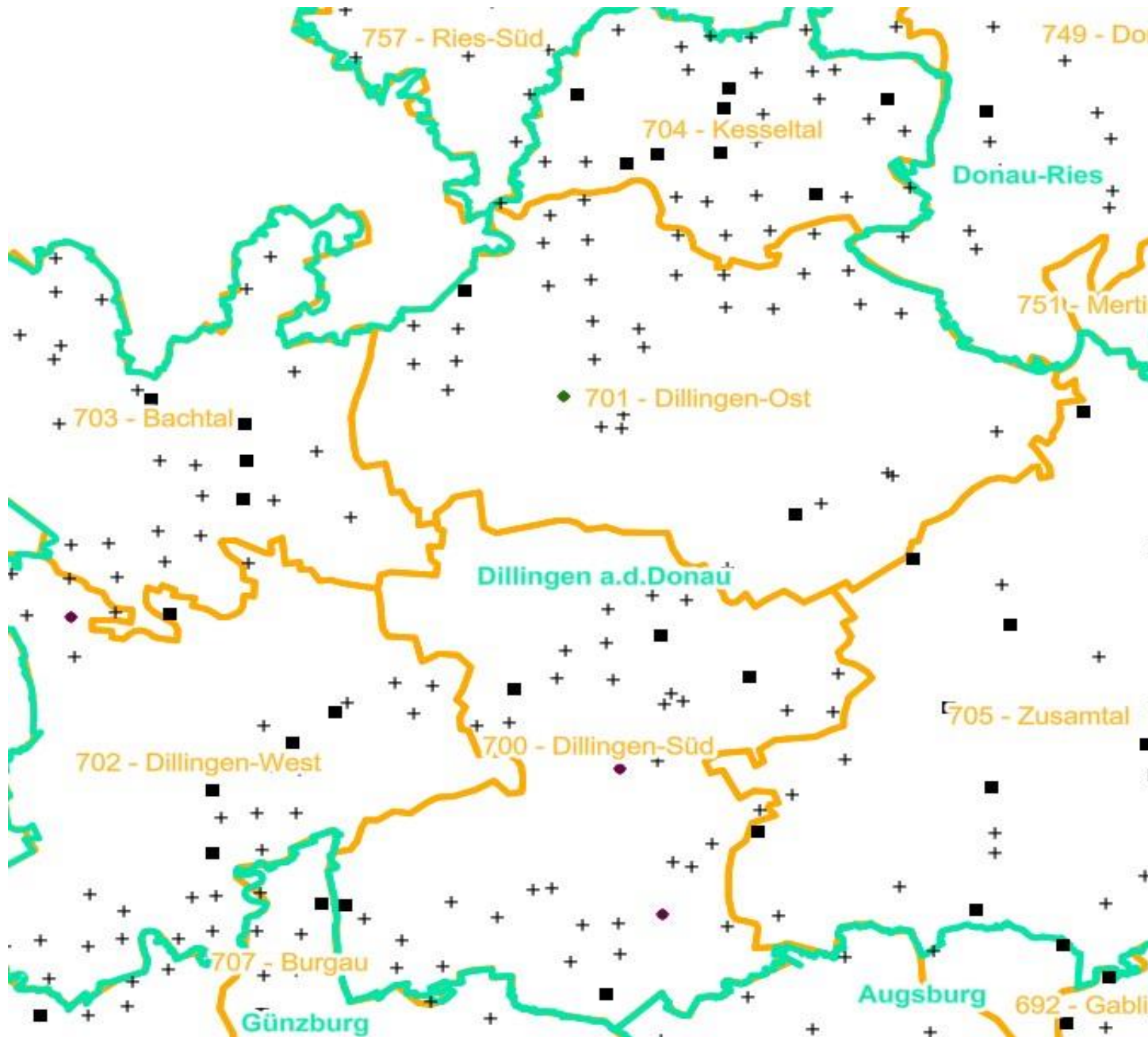
Anzahl der aufgenommenen Pflanzen der Baumartengruppe

- ◊ 1 - 15
- ◊ 16 - 30
- ◊ 31 - 45
- ◊ 46 - 60
- ◊ 61 - 75

■ geschützte Fläche

□ Landkreisgrenze

□ Hegegemeinschaftsgrenze



Verjüngungsinventur 2021

Landkreis
Dillingen a.d.Donau

Leittriebverbiss Buche

(Pflanzen ab 20 cm Höhe
bis zur maximalen Verbisshöhe)

Legende

Leittriebverbiss

- 0 - 10 %
- 11 - 20 %
- 21 - 30 %
- 31 - 40 %
- 41 - 50 %
- > 50 %

+ Baumartengruppe nicht
vorhanden

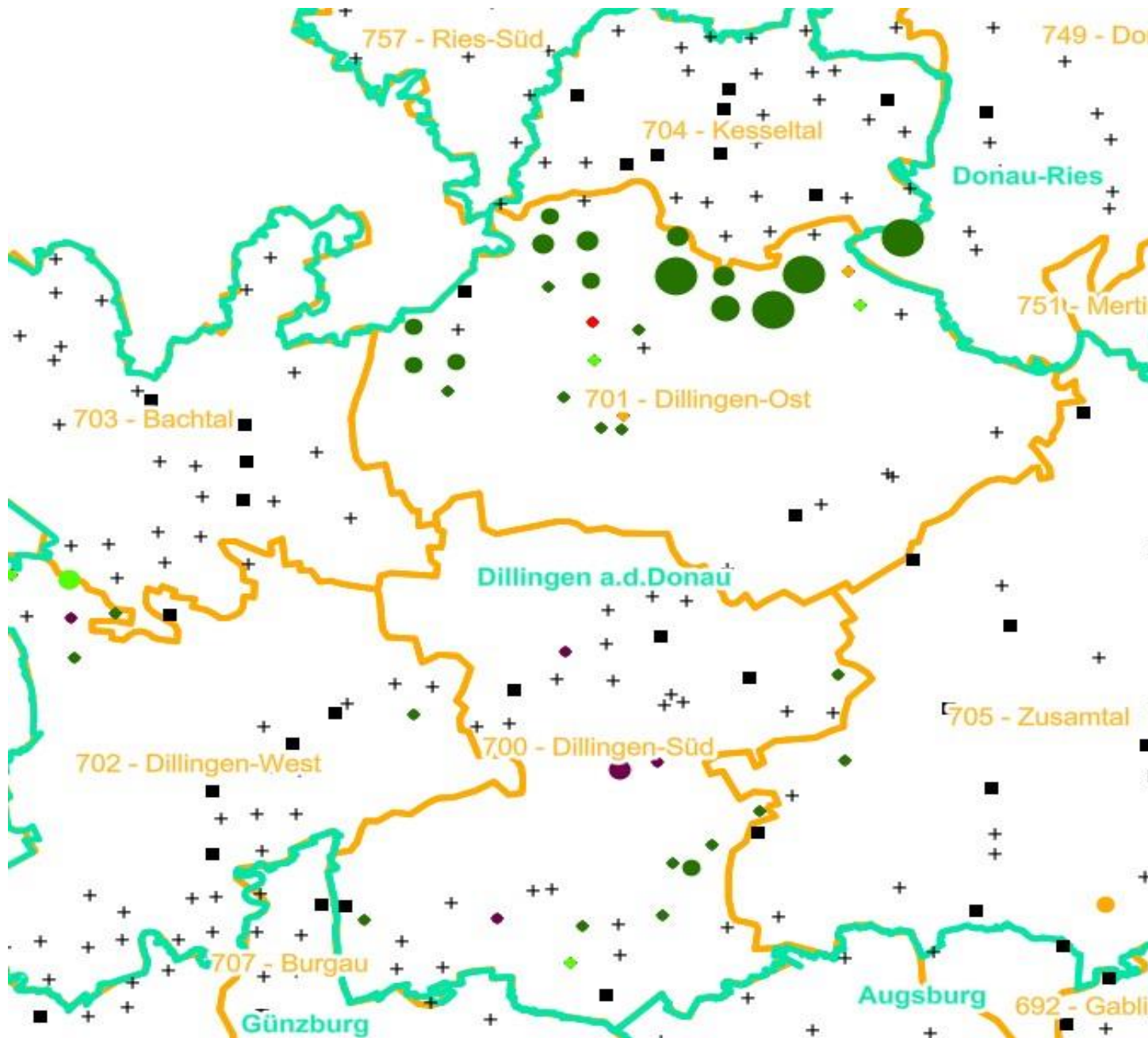
Anzahl der aufgenommenen Pflanzen der Baumartengruppe

- ◇ 1 - 15
- ◇ 16 - 30
- ◇ 31 - 45
- ◇ 46 - 60
- ◇ 61 - 75

■ geschützte Fläche

□ Landkreisgrenze

□ Hegegemeinschaftsgrenze



Verjüngungsinventur 2021

Landkreis
Dillingen a.d.Donau

Leittriebverbiss Eiche

(Pflanzen ab 20 cm Höhe
bis zur maximalen Verbisshöhe)

Legende

Leittriebverbiss

- 0 - 10 %
- 11 - 20 %
- 21 - 30 %
- 31 - 40 %
- 41 - 50 %
- > 50 %

+ Baumartengruppe nicht
vorhanden

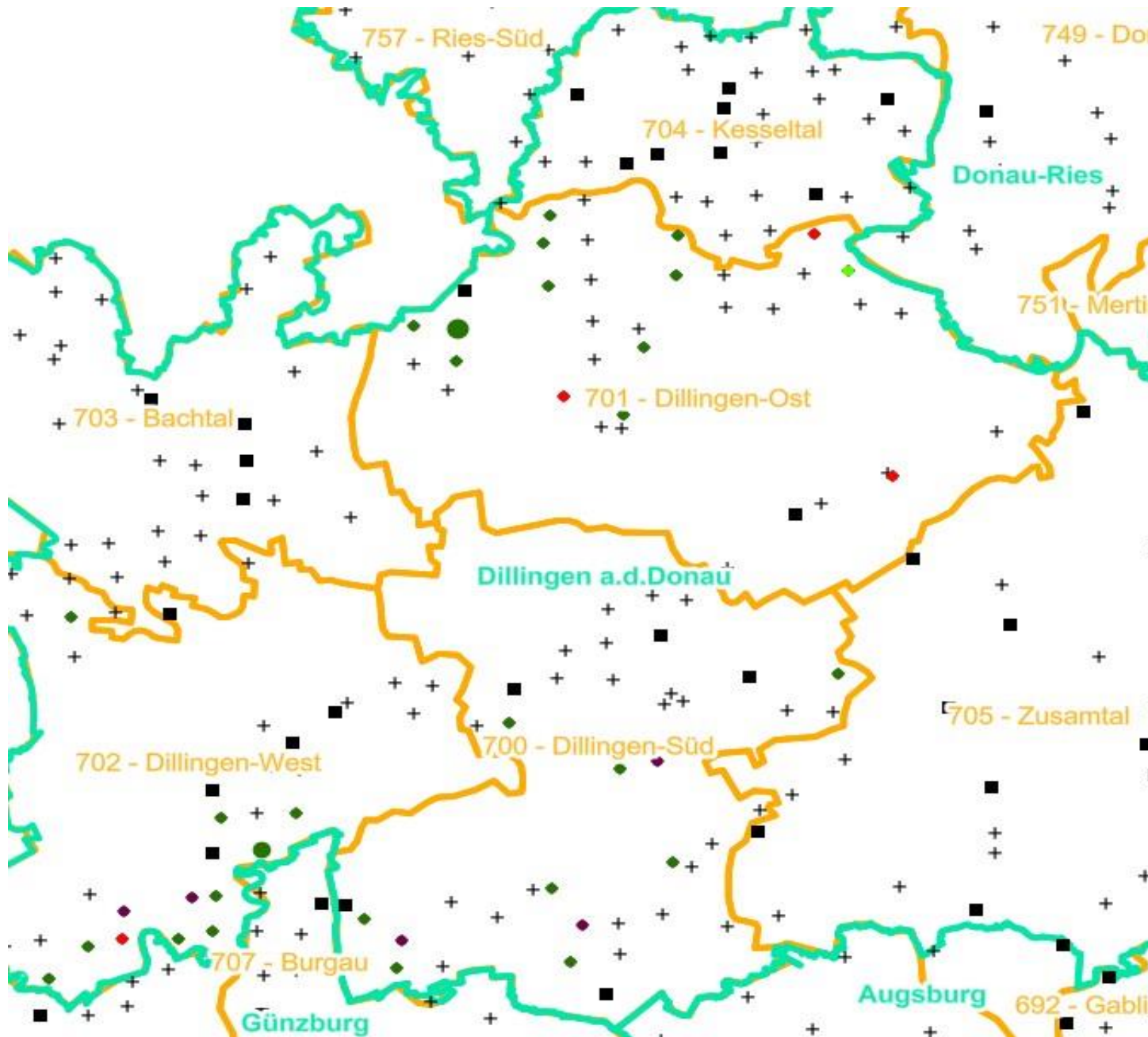
Anzahl der aufgenommenen Pflanzen der Baumartengruppe

- 1 - 15
- 16 - 30
- 31 - 45
- 46 - 60
- 61 - 75

■ geschützte Fläche

□ Landkreisgrenze

□ Hegegemeinschaftsgrenze



Verjüngungsinventur 2021

Landkreis
Dillingen a.d.Donau

Leittriebverbiss Edellaubholz

(Pflanzen ab 20 cm Höhe
bis zur maximalen Verbisshöhe)

Legende

Leittriebverbiss

- 0 - 10 %
- 11 - 20 %
- 21 - 30 %
- 31 - 40 %
- 41 - 50 %
- > 50 %

+ Baumartengruppe nicht
vorhanden

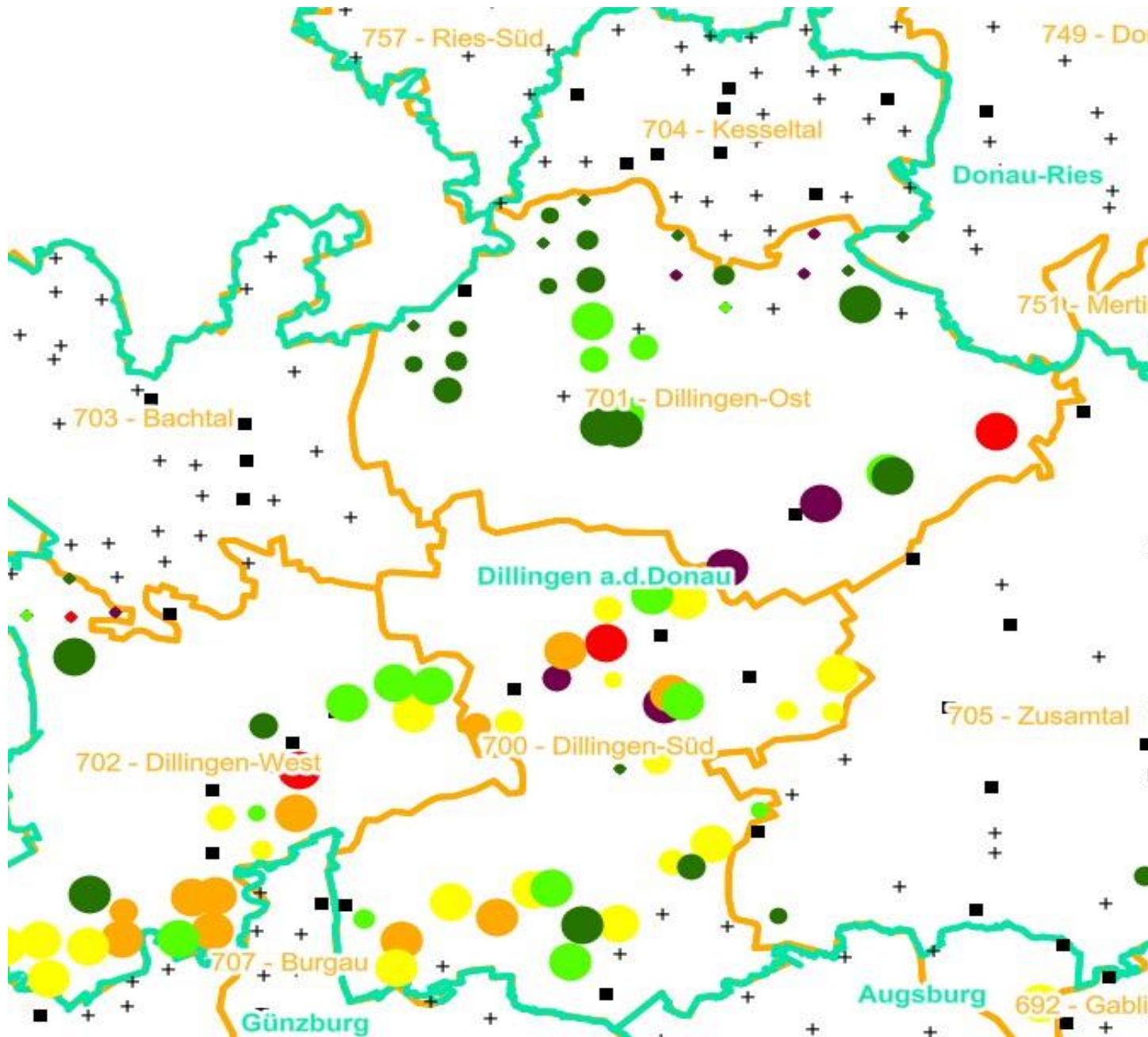
Anzahl der aufgenommenen Pflanzen der Baumartengruppe

- 1 - 15
- 16 - 30
- 31 - 45
- 46 - 60
- 61 - 75

■ geschützte Fläche

□ Landkreisgrenze

□ Hegegemeinschaftsgrenze



Verjüngungsinventur 2021

Landkreis
Dillingen a.d.Donau

Leittriebverbiss Sonstiges Laubholz

(Pflanzen ab 20 cm Höhe
bis zur maximalen Verbisshöhe)

Legende

Leittriebverbiss

- 0 - 10 %
- 11 - 20 %
- 21 - 30 %
- 31 - 40 %
- 41 - 50 %
- > 50 %

+ Baumartengruppe nicht
vorhanden

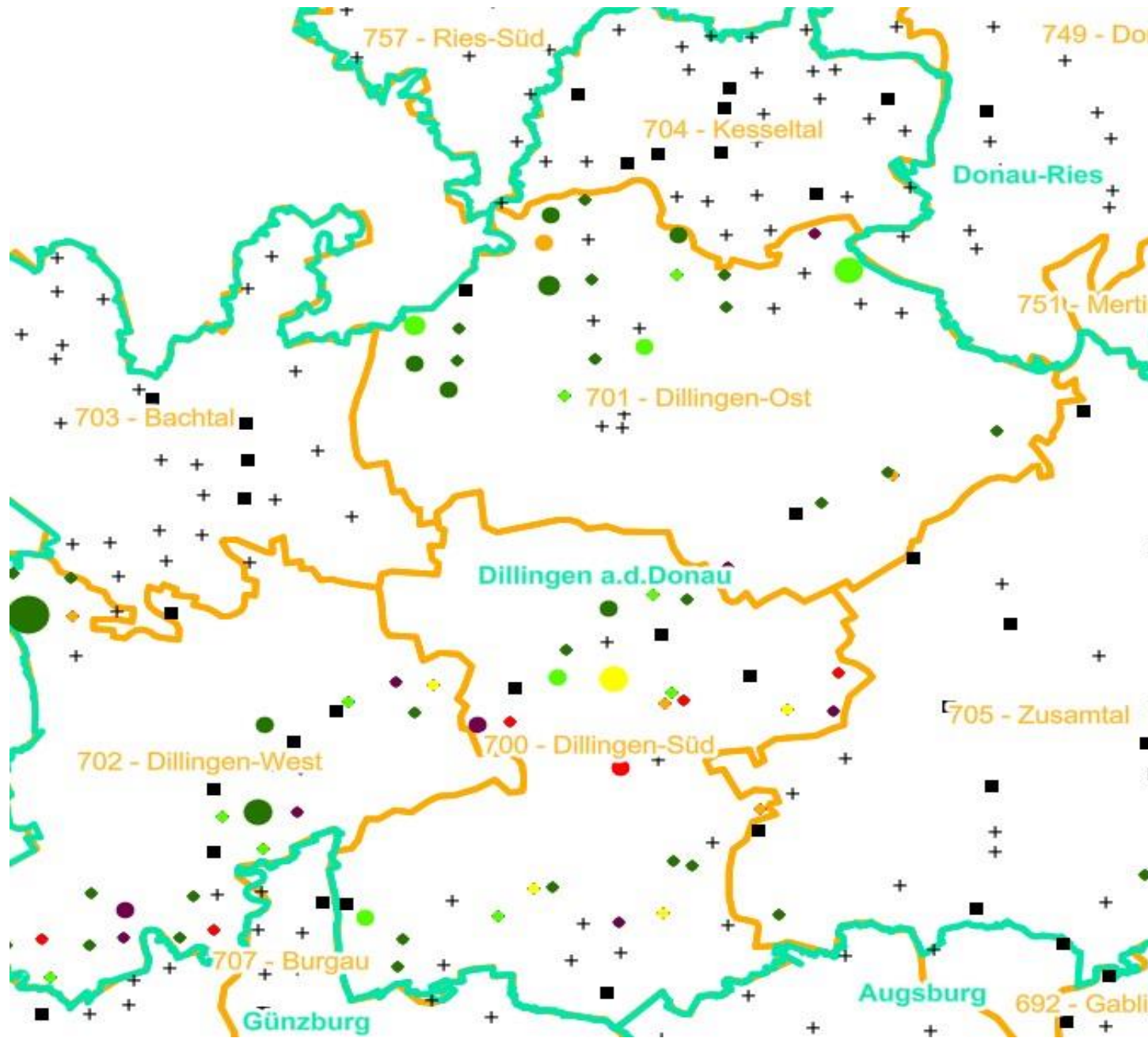
Anzahl der aufgenommenen Pflanzen der Baumartengruppe

- 1 - 15
- 16 - 30
- 31 - 45
- 46 - 60
- 61 - 75

■ geschützte Fläche

Landkreisgrenze

Hegegemeinschaftsgrenze



**Hochgerechnete Pflanzendichten (Individuen je Hektar) der Baumartengruppen
Verjüngungspflanzen ab 20 Zentimeter Höhe bis zur maximalen Verbisshöhe
Hegegemeinschaft 702 - Dillingen-West (Landkreis Dillingen a.d.Donau)**

2021

Baumartengruppe	Pflanzen insgesamt				Pflanzen ohne Verbiss und ohne Fegeschaden				Pflanzen mit Verbiss und/oder Fegeschaden			
	<i>Individuen je Hektar</i>				<i>Individuen je Hektar</i>				<i>Individuen je Hektar</i>			
	<i>arithmet. Mittel</i>	<i>Median</i>	<i>minimale Dichte</i>	<i>maximale Dichte</i>	<i>arithmet. Mittel</i>	<i>Median</i>	<i>minimale Dichte</i>	<i>maximale Dichte</i>	<i>arithmet. Mittel</i>	<i>Median</i>	<i>minimale Dichte</i>	<i>maximale Dichte</i>
Fichte	10692	9478	131	26144	10560	9146	0	26144	132	0	0	663
Tanne	0	0	0	0	0	0	0	0	0	0	0	0
Kiefer	221	221	221	221	0	0	0	0	221	221	221	221
Sonst. Nadelholz	0	0	0	0	0	0	0	0	0	0	0	0
Nadelholz gesamt	10729	9588	131	26144	10560	9146	0	26144	169	0	0	884
Buche	1971	1876	213	4085	1354	1000	0	3386	617	111	0	2451
Eiche	1443	712	131	8760	1193	476	0	8273	251	198	0	1170
Edellaubholz	32347	24746	213	123588	21748	17379	0	104965	10599	7169	0	39779
Sonst. Laubholz	5219	1769	66	51707	3838	839	0	44926	1381	608	0	8190
Laubholz gesamt	36921	29249	426	126974	25230	20119	213	108351	11692	7843	213	49138
Alle Baumarten	39305	30637	4947	126974	27576	20165	1830	108351	11729	7974	213	49138

Bei der Beurteilung der hochgerechneten durchschnittlichen Pflanzendichten in der Hegegemeinschaft ist unbedingt zu beachten, dass die arithmetischen Mittel durch einzelne sehr individuenreiche Naturverjüngungsflächen (mit über 10.000 Pflanzen je Hektar) stark angehoben werden, während individuenärmere Verjüngungsflächen kaum ins Gewicht fallen. Der Median stellt dagegen die Mitte der errechneten Pflanzendichten der einzelnen Verjüngungsflächen dar, auf denen die Baumartengruppe vorkommt. Minimale bzw. maximale Dichte sind die hochgerechneten Pflanzendichten der Verjüngungsflächen, auf denen die Baumartengruppe am wenigsten dicht bzw. am dichtesten vorkommt (Flächen ohne Vorkommen der Baumartengruppe sind dabei nicht berücksichtigt).

Außerdem gilt es zu beachten, dass bei der Verjüngungsinventur zum Forstlichen Gutachten nur Verjüngungsflächen erfasst werden, die mindestens 1.300 Pflanzen je Hektar der Höhenstufe „Ab 20 Zentimeter bis zur maximalen Verbisshöhe“ aufweisen. Spärlicher verjüngte Flächen werden nicht erfasst.